

SITUAȚIA
terenurilor care constituie rezerva comisiei locale de fond funciar

Nr. crt.	Nr. sector cadastral	Suprafață sector cadastral -ha-	Suprafață neretrocedabilă/Total suprafață teren neagricol (ape, drumuri, canale, căi ferate etc.) * -ha-	Suprafața de teren retrocedată -ha-		Total suprafață validată și nepusă în posesie/sențițe civile nepuse în aplicare -ha-	Suprafață rezervă retrocedabilă -ha-	Observații
				Suprafața de teren retrocedată în baza titlurilor de proprietate	Suprafața de teren retrocedată în baza provelor verbale de punere în posesie fără titlu de proprietate			
0	1	2	3	4a	4b	5	6	7
1	0	305.0634	305.0634	0.0000	0.0000		0.0000	
2	1	71.8639	1.1014	70.7625	0.0000		0.0000	
3	2	4.1307	1.1578	2.9729	0.0000		0.0000	
4	3	99.9087	1.1332	97.8983	0.0000		0.8772	1) din col 4a - 0,1645ha suprafața cuprinsă în T.P. eliberate pentru același amplasament în teren pentru situațiile menționate la art. 47, alin. 2 din L165 - Tarla 4/1(suprafața nu a fost inclusă în col. 4a)
5	4	310.2603	1.7843	307.5293	0.0000		0.9467	1) din col 4a - 0,6366ha suprafața cuprinsă în T.P. eliberate pentru același amplasament în teren pentru situațiile menționate la art. 47, alin. 2 din L165 - Tarla 6/1,6/4(suprafața nu a fost inclusă în col. 4a)
6	5	439.5308	26.6398	409.9049	0.0000		2.9861	1) din col 4a - 0,7292ha suprafața cuprinsă în T.P. eliberate pentru același amplasament în teren pentru situațiile menționate la art. 47, alin. 2 din L165 - Tarla 8/1,8/2/1,30/3 (suprafața nu a fost inclusă în col. 4a)
7	6	347.6756	2.3227	270.1875	0.0000		2.2475	
8	7	39.3707	0.0000	0.0000	0.0000		0.0000	
9	8	77.1637	1.3667	53.9809	0.0000		0.0000	
10	9	0.9165	0.9165	0.0000	0.0000		21.8161	
11	10	0.7527	0.7527	0.0000	0.0000		0.0000	
12	11	2.4647	2.4647	0.0000	0.0000		0.0000	
13	12	2.7472	2.7472	0.0000	0.0000		0.0000	
14	13	7.1024	2.2924	0.0000	0.0000		0.0000	
15	14	11.9500	0.0000	0.0000	0.0000		4.8100	
							11.9500	
16	15	258.2561	116.3131	84.5958	0.0000		13.7338	1) din col 4a - 0,4274ha suprafața cuprinsă în T.P. eliberate pentru același amplasament în teren pentru situațiile menționate la art. 47, alin. 2 din L165 - Tarla 54(suprafața nu a fost inclusă în col. 4a)
17	16	423.2175	4.0458	402.3913	0.0000		16.7804	
18	17	219.6541	1.4288	218.1405	0.0000		0.0848	1) din col 4a - 0,9883ha suprafața cuprinsă în T.P. eliberate pentru același amplasament în teren pentru situațiile menționate la art. 47, alin. 2 din L165 - Tarla 46/1,46/4,46/4/1,46/6(suprafața nu a fost inclusă în col. 4a)
19	18	156.5781	0.9592	154.0914	0.0000		1.5275	
20	19	169.6168	0.8562	166.4620	0.0000		2.2986	1) din col 4a - 3,1420ha suprafața cuprinsă în T.P. eliberate pentru același amplasament în teren pentru situațiile menționate la art. 47, alin. 2 din L165 - Tarla 49/5(suprafața nu a fost inclusă în col. 4a)

21	20	11.2685	0.0000	11.1385	0.0000
22	21	92.6568	5.5326	83.0458	0.0000
23	22	530.1108	4.9119	489.2149	0.0000
24	23	141.4221	3.9092	132.3866	0.0000
25	24	294.2224	1.1562	154.1575	0.0000
26	25	155.6461	0.8234	149.0448	0.0000
27	26	3.8418	0.0825	3.7593	0.0000
28	27	4.9488	4.9488	0.0000	0.0000
29	28	21.2892	21.2892	0.0000	0.0000
30	29	145.8901	0.8309	144.2045	0.0000
31	30	463.8450	4.5020	456.7085	0.0000
32	31	279.6489	3.2360	273.2493	0.0000
33	32	263.8669	1.8365	256.8414	0.0000
34	33	351.5228	10.2449	340.4881	0.0000
35	34	348.2379	10.1466	331.6050	0.0000
36	35	142.4173	0.7404	141.3217	0.0000

0.1300	1) din col 4a - 0,0967ha suprafata cuprinsa in T.P. eliberate pentru acelasi amplasament in teren pentru situatiile mentionate la art. 47, alin. 2 din L165 - Tarla 59(suprafata nu a fost inclusa in col. 4a)
4.0785	1) din col 4a - 1,4183ha suprafata cuprinsa in T.P. eliberate pentru acelasi amplasament in teren pentru situatiile mentionate la art. 47, alin. 2 din L165 - Tarlalele 60/1,60/2,60/3,75/2(suprafata nu a fost inclusa in col. 4a)
35.9840	1) din col 4a - 1,1034ha suprafata cuprinsa in T.P. eliberate pentru acelasi amplasament in teren pentru situatiile mentionate la art. 47, alin. 2 din L165 - Tarlalele 70/3, 70/4,71/1,71/2,72/1,72/2,72/3(suprafata nu a fost inclusa in col. 4a)
5.1263	
138.9087	
5.7779	
0.0000	
0.0000	
0.0000	
0.8547	1) din col 4a - 0,3029ha suprafata cuprinsa in T.P. eliberate pentru acelasi amplasament in teren pentru situatiile mentionate la art. 47, alin. 2 din L165 - Tarlalele93/2,93/3 (suprafata nu a fost inclusa in col. 4a)
2.6345	1) din col 4a - 1,0914ha suprafata cuprinsa in T.P. eliberate pentru acelasi amplasament in teren pentru situatiile mentionate la art. 47, alin. 2 din L165 - Tarlalele94/2,94/4 (suprafata nu a fost inclusa in col. 4a)
3.1636	1) din col 4a - 0,3862ha suprafata cuprinsa in T.P. eliberate pentru acelasi amplasament in teren pentru situatiile mentionate la art. 47, alin. 2 din L165 - Tarla 90 (suprafata nu a fost inclusa in col. 4a)
5.1890	1) din col 4a - 0,1059ha suprafata cuprinsa in T.P. eliberate pentru acelasi amplasament in teren pentru situatiile mentionate la art. 47, alin. 2 din L165 - Tarla 84 (suprafata nu a fost inclusa in col. 4a)
0.7898	1) din col 4a -1,7593ha suprafata cuprinsa in T.P. eliberate pentru acelasi amplasament in teren pentru situatiile mentionate la art. 47, alin. 2 din L165 - Tarlalele 54/1, 54/2, 54/3, 55/1, 83/4 (suprafata nu a fost inclusa in col. 4a)
6.4863	1) din col 4a -0,9236 ha suprafata cuprinsa in T.P. eliberate pentru acelasi amplasament in teren pentru situatiile mentionate la art. 47, alin. 2 din L165 - Tarlalele 52,52/2,52/3 (suprafata nu a fost inclusa in col. 4a)
0.3552	1) din col 4a -2,0008 ha suprafata cuprinsa in T.P. eliberate pentru acelasi amplasament in teren pentru situatiile mentionate la art. 47, alin. 2 din L165 - Tarlalele 53/1,53/2 (suprafata nu a fost inclusa in col. 4a)

161	160	3.0692	3.0692	0.0000	0.0000	0.0000	
162	161	1.2614	1.2614	0.0000	0.0000	0.0000	
163	162	2.3521	2.3521	0.0000	0.0000	0.0000	
164	163	0.7703	0.7703	0.0000	0.0000	0.0000	
165	164	0.7478	0.7478	0.0000	0.0000	0.0000	
166	165	0.9824	0.9824	0.0000	0.0000	0.0000	
167	166	2.6444	2.6444	0.0000	0.0000	0.0000	
168	167	1.6946	1.6946	0.0000	0.0000	0.0000	
169	168	1.3046	1.3046	0.0000	0.0000	0.0000	
170	169	2.4631	2.4631	0.0000	0.0000	0.0000	
171	170	2.0631	2.0631	0.0000	0.0000	0.0000	
172	171	5.0882	5.0882	0.0000	0.0000	0.0000	
						96.8064	
Total UAT:	7238.0486	999.2120	5790.9720	0.0000	96.8064	291.8829	1) din col 4a - <u>20,6464</u> ha suprafata cuprinsa in T.P. eliberate pentru acelasi amplasament in teren pentru situatiile mentionate la art. 47, alin. 2 din L165 - Tarta 90 (suprafata nu a fost inclusa in col. 4a) 2) in col. 6 - <u>13,7378</u> ha terenurile forestiere predate cu protocol la dispozitia comisiei locale si pentru care nu s-au emis T.P. - uri si PVPP

DATA: 09.2014


INTOCMIT:

Secretar:
Liliana VOINEA



Preşedintele Comisiei:

Primar: Paul DUTA



JUDEȚUL: CĂLĂRAȘI
UNITATEA ADMINISTRATIV – TERITORIALA: FRUMUSANI

Anexa nr. 2
la norme

SITUAȚIA*
terenurilor agricole aflate în proprietatea publică și privată a statului, cu sau fără investiții, și în administrarea unor autorități și instituții publice

Nr. crt.	Nr. sector cadastral	Nr. tarla	Nr. Parcelă /administratorul terenului	Suprafața/suprafața aferentă investiției **	Categoria de folosință/tipul de investiție ***	Observații
0	1	2	3	4	5	6
1	15	48/5	424/1 - ADS	3.3717	L -Livada	Domeniul privat al statului aflat in administrarea ADS - Suprafata conform evidentelor ADS 3,18 ha
2	15	48/5	424 - ADS	1.6000	Pd - Padure	Domeniul privat al statului aflat in administrarea ADS - Suprafata conform evidentelor ADS 1,54 ha
3	15	45/2	422 - ADS	0.9300	N -Neproductiv	Domeniul privat al statului aflat in administrarea ADS - Suprafata conform evidentelor ADS 0,93 ha - fost Cc
4	15	53	429 - ADS	0.1685	N -Neproductiv	Domeniul privat al statului aflat in administrarea ADS - Suprafata conform evidentelor ADS 0,13 ha
5	15	53	428 - ADS	0.0000	Hb - Balta	Domeniul privat al statului aflat in administrarea ADS -Canal de desecare in suprafata de 0,63 ha exceptata de la retrocedare

6	15	45/2	422 - ADS	0.0000	Cc - Curti Constructii	Domeniul privat al statului aflat in administrarea ADS -Curti constructii si constructie existenta aflata in stare de degradare in suprafata de 0,50 ha exceptata de la retrocedare
Total UAT:				6.0702		

DATA: 09/2014


INTOCMIT:

Secretar:
Liliana VOINEA



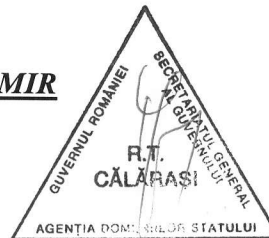
Preşedintele Comisiei:

Primar: Paul DUTA



Reprezentant ADS:

Adrian DRAGOMIR



JUDEȚUL:

CĂLĂRAȘI

Anexa nr. 3

UNITATEA ADMINISTRATIV – TERITORIALA:

FRUMUȘANI

la norme

SITUAȚIA*

terenurilor forestiere aflate în proprietatea publică a statului

Nr. crt.	Nr. sector cadastral	Nr. Unitate de producție - ocol silvic / UP	Nr. Unitate amenajistică (UA)	Suprafața UA/ Suprafața aferentă investiției - ha -	Categoria de folosință UA	Observații**
0	1	2	3	4	5	6
1	15	O.S. MITRENI / UP VI	34A,34B,34C,34G,34N, 63LL, 35A, 35N, 35B, 35C, 35D, 35E,35F, 35G, 35H	36.4000	Pd-Padure	Suprafata de 0,72 ha compusa partial din 34A, 34B, 35A, 63LL si 35B se afla pe UAT Plataresti
2	15	O.S. MITRENI / UP VI	34D	0.8032	Pd-Padure	
3	95	O.S. MITRENI / UP VI	36	0.0800	Pd-Padure	
4	6	O.S. MITRENI / UP VI	37A,37B,37C,37D,37E,38A,38B,38C,38D,38E,38F,38N,39A,39B,39C,39D,39E,39F,39G,39N,64LL,69LL	72.9195	Pd-Padure	
5	7	O.S. MITRENI / UP VI	43A,43B,43C,43D,43E,43F,43G,43H,43I,43J,43K,43L,43M,43N	39.3707	Pd-Padure	
Total UAT:				149.5734		

DATA:

09/2014

Intocmit:

Secretar: Liliana VOINEA

Reprezentant RNP

Directia Silvica

Calarasi - Ocolul


Silvic Mitreni:

Mugurel ZAHARIA

In evidentele
OS Mitreni 150,29 ha

 Președintele Comisiei:
 Primar: Paul DUTA

Dr. O. Mitreni
Ing. Ionescu G.
150,29 ha
Poz. vederea
05.09.2014



JUDEȚUL:

CĂLĂRAȘI

Anexa nr.4

UNITATEA ADMINISTRATIV – TERITORIALA:

FRUMUȘANI

la norme

SITUAȚIA*

terenurilor agricole administrate de institute și stațiuni de cercetare, cu sau fără investiții

Nr. Crt.	Nr. sector cadastral	Nr. tarla	Nr. Parcelă/ administratorul terenului	Suprafața/suprafața afereantă investiției ** -ha-	Categoria de folosință/tipul de investiție ***	Observații
0	1	2	3	4	5	6
1	-	-	-	0.00	-	
Total UAT:				0.00		

DATA

09/2014

Președintele Comisiei

Intocmi

Secretar

Liliana Voinea



Primar: Paul Duta



JUDEȚUL:

CĂLĂRAȘI

Anexa nr.5

UNITATEA ADMINISTRATIV – TERITORIALA:

FRUMUȘANI

la norme

SITUAȚIA*
terenurilor ocupate de izlazuri

Nr. Crt.	Nr. sector cadastral	Nr. tarla	Nr. parcelă	Suprafața -ha-	Categoria de folosiță	Observații
0	1	2	3	4	5	6
1	-	-	-	0.00	-	-
Total UAT:				0.0000		

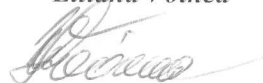
DATA

09/2014

Intocmit si avizat:


Secretar

Liliana Voinea



Președintele Comisiei

Primar: Paul Duta



JUDEȚUL:

CĂLĂRAȘI

Anexa nr. 6

UNITATEA ADMINISTRATIV – TERITORIALA:

FRUMUSANI

SITUAȚIA*

cu alte terenuri identificate ca disponibile în vederea restituirii

Nr. crt	Nr. sector cadastral	Nr. tarla	Nr. parcelă	Suprafața -ha-	Categoria de folosință	Observații
0	1	2	3	4	5	6
1	15	47/1	1	0.3400	N - Neproductiv	
Total UAT:				0.3400		

DATA:

09/2014

Intocmit si avizat

Secretar:

Liliana Voinea



Președintele Comisiei:

Primar: Paul Duta



18	17	0.08	0.00	0.00	0.00	0.00	0.00	0.08
19	18	1.53	0.00	0.00	0.00	0.00	0.00	1.53
20	19	2.30	0.00	0.00	0.00	0.00	0.00	2.30
21	20	0.13	0.00	0.00	0.00	0.00	0.00	0.13
22	21	4.08	0.00	0.00	0.00	0.00	0.00	4.08
23	22	35.98	0.00	0.00	0.00	0.00	0.00	35.98
24	23	5.13	0.00	0.00	0.00	0.00	0.00	5.13
25	24	138.91	0.00	0.00	0.00	0.00	0.00	138.91
26	25	5.78	0.00	0.00	0.00	0.00	0.00	5.78
27	26	0.00	0.00	0.00	0.00	0.00	0.00	0.00
28	27	0.00	0.00	0.00	0.00	0.00	0.00	0.00
29	28	0.00	0.00	0.00	0.00	0.00	0.00	0.00
30	29	0.85	0.00	0.00	0.00	0.00	0.00	0.85
31	30	2.63	0.00	0.00	0.00	0.00	0.00	2.63
32	31	3.16	0.00	0.00	0.00	0.00	0.00	3.16
33	32	5.19	0.00	0.00	0.00	0.00	0.00	5.19
34	33	0.79	0.00	0.00	0.00	0.00	0.00	0.79
35	34	6.49	0.00	0.00	0.00	0.00	0.00	6.49
36	35	0.36	0.00	0.00	0.00	0.00	0.00	0.36
37	36	0.94	0.00	0.00	0.00	0.00	0.00	0.94
38	37	0.70	0.00	0.00	0.00	0.00	0.00	0.70
39	38	0.00	0.00	0.00	0.00	0.00	0.00	0.00
40	39	0.21	0.00	0.00	0.00	0.00	0.00	0.21

87	86	0.00	0.00	0.00	0.00	0.00	0.00	0.00
88	87	0.00	0.00	0.00	0.00	0.00	0.00	0.00
89	88	0.00	0.00	0.00	0.00	0.00	0.00	0.00
90	89	0.00	0.00	0.00	0.00	0.00	0.00	0.00
91	90	0.00	0.00	0.00	0.00	0.00	0.00	0.00
92	91	0.00	0.00	0.00	0.00	0.00	0.00	0.00
93	92	0.00	0.00	0.00	0.00	0.00	0.00	0.00
94	93	0.00	0.00	0.00	0.00	0.00	0.00	0.00
95	94	0.00	0.00	0.00	0.00	0.00	0.00	0.00
96	95	0.00	0.00	0.08	0.00	0.00	0.00	0.08
Total UAT:		291.89	6.07	149.57	0.00	0.00	0.3400	447.87

DATA: 09/2014

INTOCMIT:

Specialist in masuratori topografice:
ing. Cosmin DRAGOMIR

Avizat Comisia de Inventariere:

Reprezentant ADS:

Reprezentant Prefectura:

Reprezentant OCPI:

Reprezentant ANPA:

Reprezentant RNP Directia Silvica

Calarasi - Ocolul Silvic MITRENI:

Adrian Dragomir

Carmen Popa

Carmen SAVA

Gabriel RUSTI

Mugurel ZAHARIA

Președintele Comisiei:


Primar: Paul Duta

Secretar:

Liliana VOINEA

PRESEDINTELE COMISIEI DE COORDONARE
SI MONITORIZARE LEGEA 165/2013

SEF SERVICIU CADASTRU
CRISTINELA STAN



JUDEȚUL: CĂLĂRAȘI
 UNITATEA ADMINISTRATIV – TERITORIALA:

FRUMUSANI

Anexa nr. 8
 la norme

SITUAȚIA CENTRALIZATOARE
 a terenurilor agricole cu sau fără investiții, aflate în proprietatea publică și privată a statului și în administrarea unor autorități și instituții
 publice, institute și stațiuni de cercetare - anexele 2,4,6 *

Nr. crt.	Nr. sector cadastral	Denumirea administratorului terenului	Regimul juridic		Suprafața/suprafața aferentă investiției** - ha -	Categorია de folosință/tipul de investiție***	Observații
			domeniul public	domeniul privat			
0	1	2	3	4	5	6	7
1	0				0.00		
Total sector:					0.00		
2	1	COMUNA FRUMUSANI	-	-	0.00		
Total sector:					0.00		
3	2	COMUNA FRUMUSANI	-	-	0.00		
Total sector:					0.00		
4	3	COMUNA FRUMUSANI	-	-	0.00		
Total sector:					0.00		
5	4	COMUNA FRUMUSANI	-	-	0.00		
Total sector:					0.00		
6	5	COMUNA FRUMUSANI	-	-	0.00		
Total sector:					0.00		
7	6	COMUNA FRUMUSANI	-	-	0.00		
Total sector:					0.00		
8	7	COMUNA FRUMUSANI	-	-	0.00		
Total sector:					0.00		
9	8	COMUNA FRUMUSANI	-	-	0.00		
Total sector:					0.00		
10	9	COMUNA FRUMUSANI	-	-	0.00		
Total sector:					0.00		
11	10	COMUNA FRUMUSANI	-	-	0.00		

Total sector:					0.00		
12	11	COMUNA FRUMUSANI	-	-	0.00		
Total sector:					0.00		
13	12	COMUNA FRUMUSANI	-	-	0.00		
Total sector:					0.00		
14	13	COMUNA FRUMUSANI	-	-	0.00		
Total sector:					0.00		
15	14	COMUNA FRUMUSANI	-	-	0.00		
Total sector:					0.00		
16	15	ADS	-	x	3.3717	L -Livada	Domeniul privat al statului aflat in administrarea ADS
			-	x	1.6000	Pd - Padure	Domeniul privat al statului aflat in administrarea ADS
			-	x	0.9300	N -Neproductiv	Domeniul privat al statului aflat in administrarea ADS
			-	x	0.1685	N -Neproductiv	Domeniul privat al statului aflat in administrarea ADS
		COMUNA FRUMUSANI	-	x	0.3400	N -Neproductiv	Teren neproductiv aflat in domeniul privat al Primariei
Total sector:					6.41		
TOTAL UAT					6.4102		

DATA: 09/2014

INTOCMIT:

Avizat Comisia de Inventariere:

Reprezentant ADS:

Reprezentant Prefectura:

Reprezentant OCPI:

Reprezentant ANPA:

Reprezentant RNP Directia Silvica Calarasi -

Specialist in masuratori topografice:
ing. Cosmin DRAGOMIR

Adrian Dragomir

Carmen Popa

Carmen SAVA

Gabriel RUSTI

Mugurel ZAHARIA

Preşedintele Comisiei:

Primar: Paul Duta

Secretar:

Liliana VOINEA

